



# 国土交通省 関東地方整備局

Ministry of Land, Infrastructure, Transport and Tourism, Kanto Regional Development Bureau

平成28年1月18日(月)

国土交通省 関東地方整備局

横浜港湾空港技術調査事務所

## 記者発表資料

### 東京湾環境情報センター再開のお知らせ

当事務所が運営している東京湾環境情報センター<sup>※</sup>は、システム改良のため、一時停止しておりましたが、平成28年1月18日(月)に再開いたしました。

ご利用の皆様にご不便をお掛けし申し訳ございませんでした。

なお、当事務所ホームページにて暫定的に公開していた観測情報については、当センター再開に伴い終了いたします。

#### ※ 東京湾環境情報センターの概要

東京湾環境情報センター(<http://www.tbeic.go.jp/>、別紙)は、東京湾の環境を保全・回復・創造する東京湾再生の枠組みの下、国、自治体、企業、市民等が環境関連データを共有し、さらに有機的な活用の促進を図る目的で運営しているホームページです。平成15年に東京湾環境情報データベース等を公開し、環境情報クリアリングハウス(環境データの情報検索機能)の追加、気象海象リアルタイム情報の公開等の機能拡充を順次図ってきました。

#### 発表記者クラブ

竹芝記者クラブ、神奈川建設記者会、  
横浜海事記者クラブ

#### 問い合わせ先

所属 国土交通省 関東地方整備局  
横浜港湾空港技術調査事務所

担当 副所長 遠藤 敏雄  
環境課長 春田 敏雄

電話 045-461-3896 FAX 045-461-3898

## 東京湾環境情報センター(TBEIC)

## 【トップ画面】



東京湾環境情報センターは東京湾の環境情報を広く皆様と共有することを目的に設立された情報サイトで、国土交通省関東地方整備局港湾空港部横浜港湾空港技術調査事務所が管理・運営しています。



[ご利用規約](#) [お問い合わせ](#) [サイトマップ](#) [用語集](#)

## ニュース

## トピックス

[過去のトピックス](#)

## メンテナンス

[過去のメンテナンス](#)

2015/03/18  
09:00 [モニタリングポスト表示機能の追加について](#)

2014/10/31  
09:00 [H26東京湾水質一斉調査結果データ登録について](#)

2015/05/18  
13:15 [川崎人工島の気象データ更新について](#)

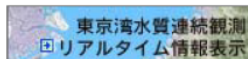
2015/05/01  
16:00 [川崎人工島の気象データについて](#)

2015/03/20  
12:00 [川崎人工島の流況データについて](#)

2015/02/04  
09:55 [東京湾環境情報センターの一時停止\(2/10~2/12\)](#)

## 各種機能

## 東京湾に設置された観測機器のリアルタイム情報

東京湾水質連続観測  
リアルタイム情報

観測データを閲覧・取得できます

モバイル版

<http://www.tbeic.go.jp/mobile/>

海洋短波レーダー  
リアルタイム情報

表層流況(流向・流速)を把握できます

東京湾の面的な表層流況(流向・流速・波高情報)を閲覧できます。

## 環境データを入手したい



環境データの内容や所在の記述されたデータ(メタデータ)を検索できます



環境データ標準に基づいた実データがダウンロードできます

## 東京湾の一般的な環境情報や環境学習コーナー

[学習コーナー](#)

[東京湾を取り巻く環境](#)

## その他のコンテンツ

[東京湾環境情報センターとは?](#)

[よくある質問](#)

[東京湾の環境施策](#)

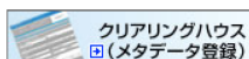
[気象海象リアルタイム情報](#)

[クリアリングハウス](#)

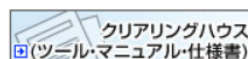
[観測施設ガイド](#)

[羽田周辺水域環境調査研究委員会](#)

[関連リンク](#)



環境データのメタデータを登録できます



クリアリングハウスの使い方はこちら



リアルタイムデータを公開しているサイトのリンク集です